KM 13+200.00

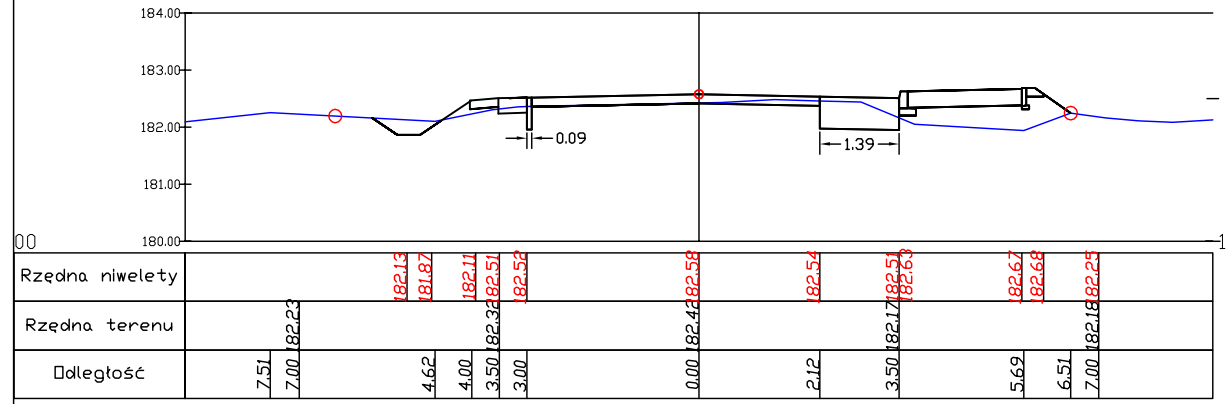
Rzędna niwelety
Rzędna terenu
Odległość
7.51 7.00 4.62 4.00 3.50 3.00 0.00 2.12 3.50 5.69 6.51 7.00
182.23 182.32 182.42 182.17 182.16
182.13 181.87 182.11 182.51 182.52 182.58 182.54 182.51 182.63 182.67 182.68 182.25
0.09
1.39

KM 13+250.00

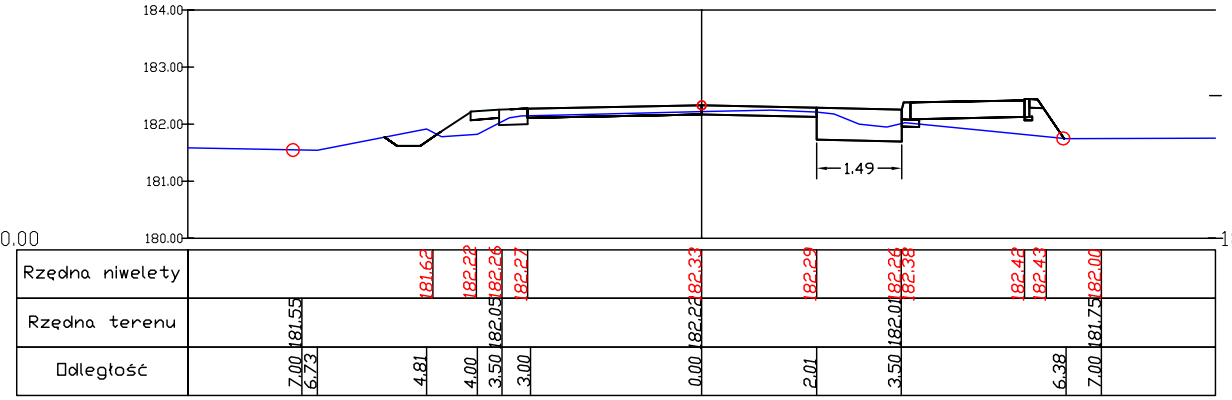
Rzędna niwelety
Rzędna terenu
Odległość
7.00 6.73 4.81 4.00 3.50 3.00 0.00 2.01 3.50 6.38 7.00
181.55 182.05 182.22 182.01 181.75
181.62 182.22 182.26 182.27 182.32 182.29 182.26 182.36 182.40 182.42 182.00
1.49

KM 13+325.00

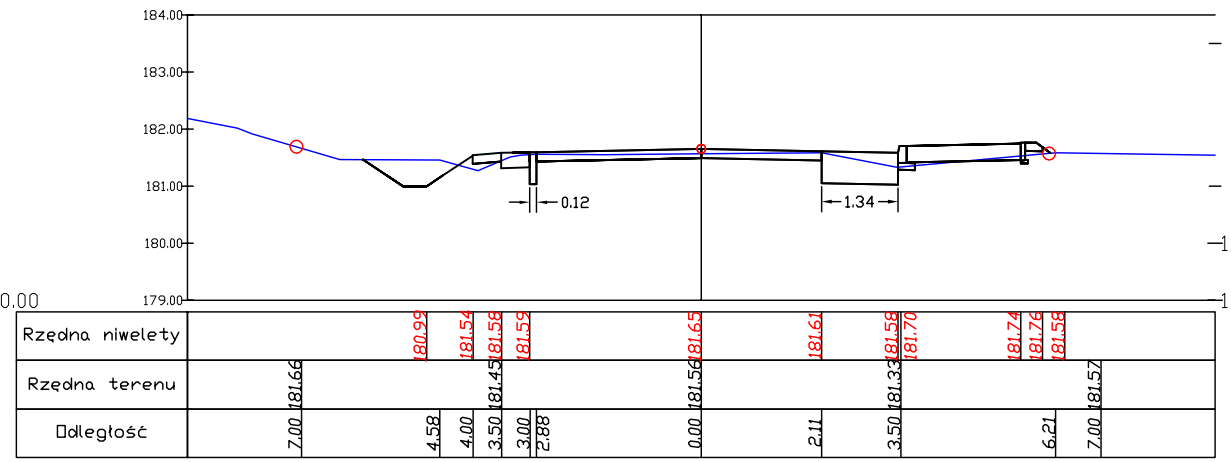
Rzędna niwelety
Rzędna terenu
Odległość
7.00 4.58 4.00 3.50 3.00 2.88 0.00 2.11 3.50 6.21 7.00
181.66 181.45 181.56 181.33 181.57
180.99 181.54 181.56 181.55 181.65 181.61 181.56 181.70 181.74 181.76 181.59
0.12
1.34

KM 13+400.00

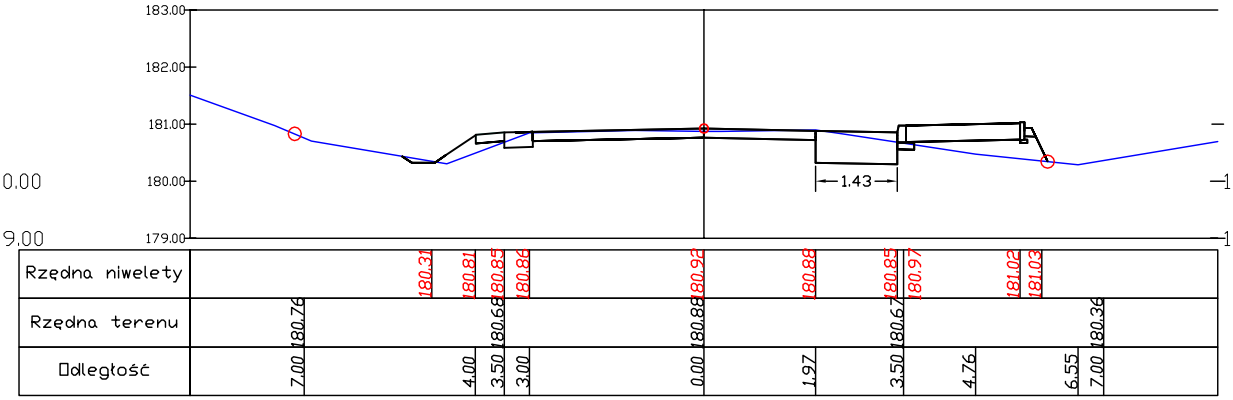
Rzędna niwelety
Rzędna terenu
Odległość
7.00 4.00 3.50 3.00 0.00 1.97 3.50 4.76 6.55 7.00
180.76 180.66 180.88 180.67 180.36
180.31 180.81 180.85 180.86 180.93 180.88 180.85 180.97 181.02 181.03
1.43

KM 13+475.00

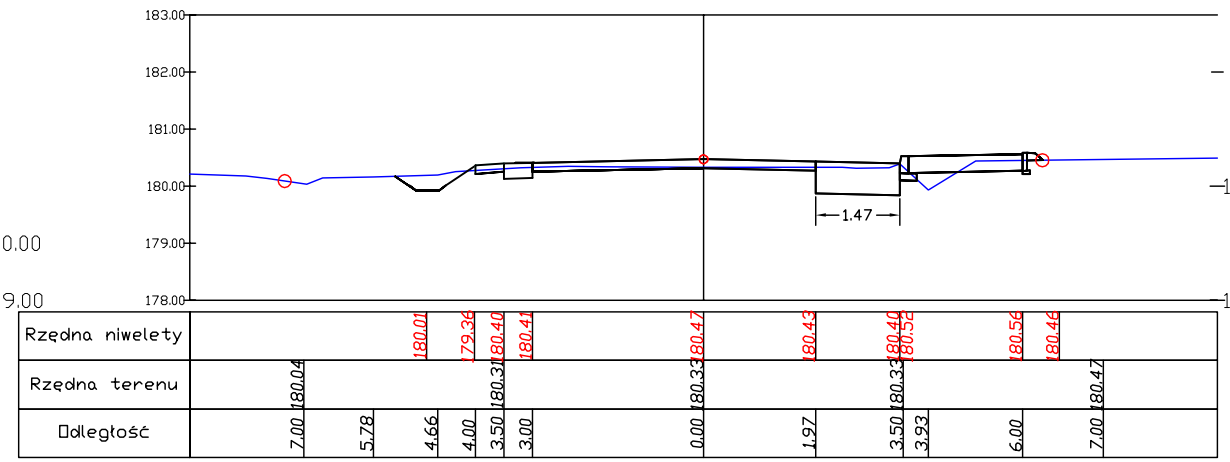
Rzędna niwelety
Rzędna terenu
Odległość
7.00 5.78 4.66 4.00 3.50 3.00 0.00 1.97 3.50 3.93 6.00 7.00
180.04 180.35 180.33 180.33 180.47
180.01 179.36 180.40 180.41 180.42 180.43 180.40 180.52 180.56 180.46
1.47

KM 13+217.86

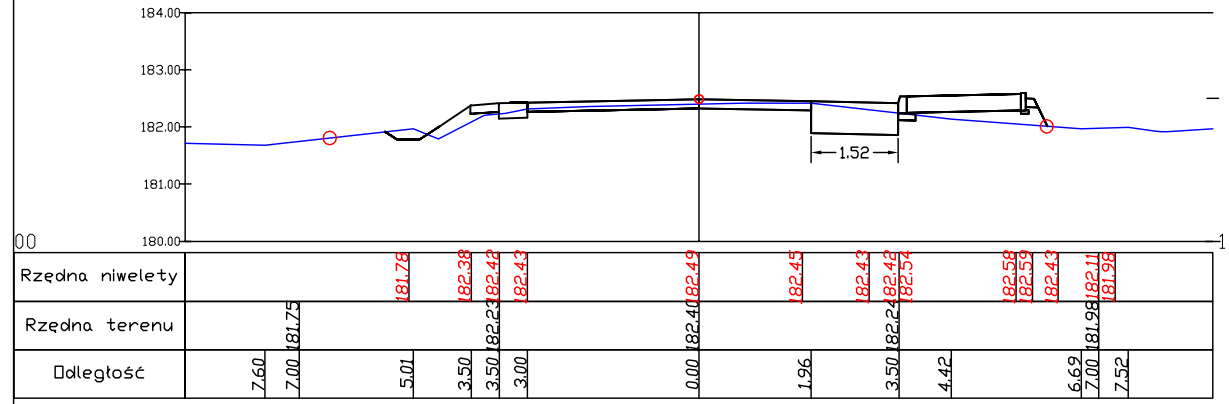
Rzędna niwelety
Rzędna terenu
Odległość
7.60 7.00 5.01 3.50 3.50 3.00 0.00 1.96 3.50 4.42 6.69 7.00 7.52
181.75 182.23 182.40 182.24 181.98
181.78 182.39 182.42 182.42 182.49 182.45 182.42 182.42 182.54 182.58 182.59 182.47 182.11 181.98
1.52

KM 13+275.00

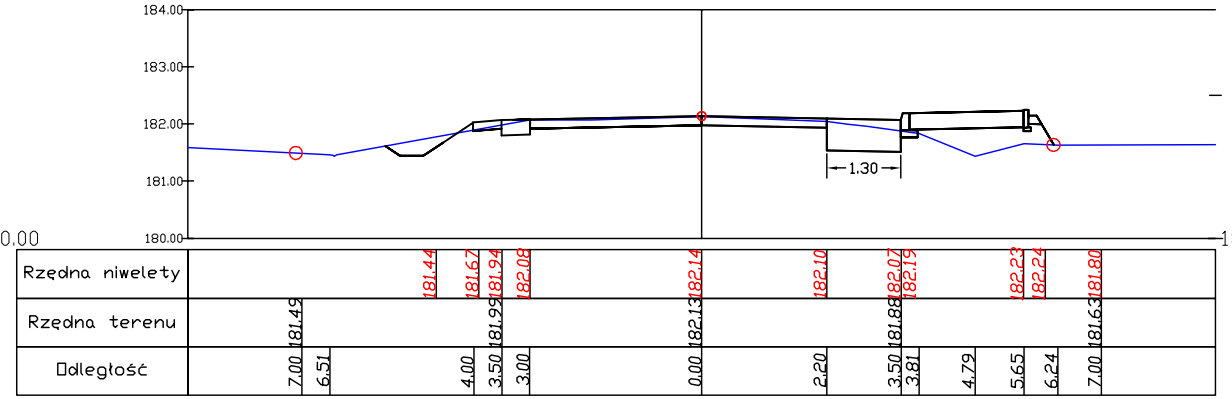
Rzędna niwelety
Rzędna terenu
Odległość
7.00 6.51 4.00 3.50 3.00 0.00 2.20 3.50 3.81 4.79 5.65 6.24 7.00
181.49 181.99 182.13 181.88 181.63
181.44 181.67 181.94 182.08 182.14 182.10 182.07 182.15 182.22 182.24 181.80
1.30

KM 13+350.00

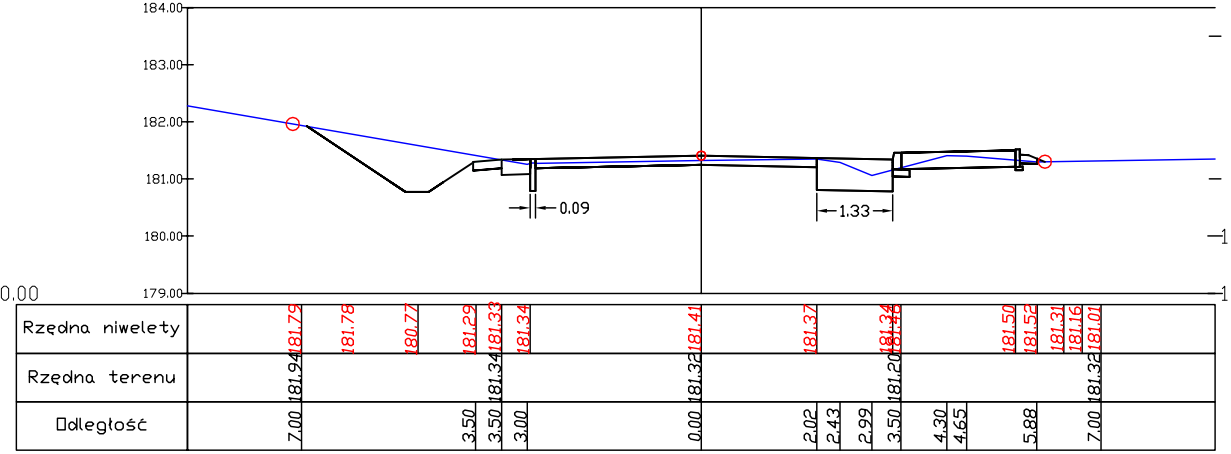
Rzędna niwelety
Rzędna terenu
Odległość
7.00 3.50 3.50 3.00 0.00 2.02 2.43 2.99 3.50 4.30 4.65 5.88 7.00
181.94 181.34 181.32 181.20 181.32
181.75 181.76 180.77 181.29 181.33 181.34 181.41 181.37 181.34 181.59 181.52 181.35 181.16 181.05
0.09
1.33

KM 13+425.00

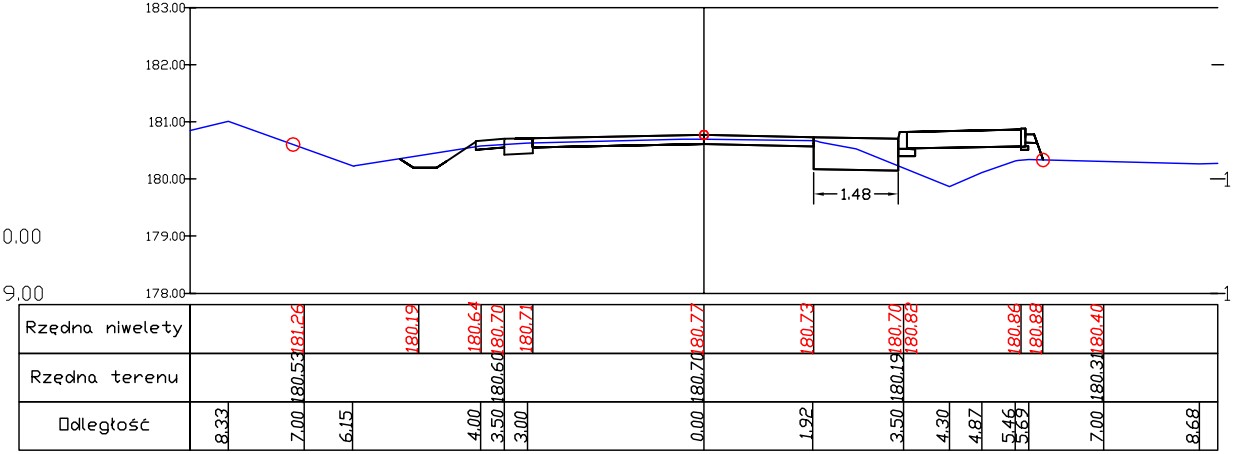
Rzędna niwelety
Rzędna terenu
Odległość
8.33 7.00 6.15 4.00 3.50 3.00 0.00 1.92 3.50 4.30 4.87 5.46 5.62 7.00 8.68
180.53 180.60 180.70 180.19 180.33
181.26 180.19 180.64 180.70 180.71 180.77 180.73 180.70 180.82 180.86 180.88 180.40
1.48

KM 13+500.00

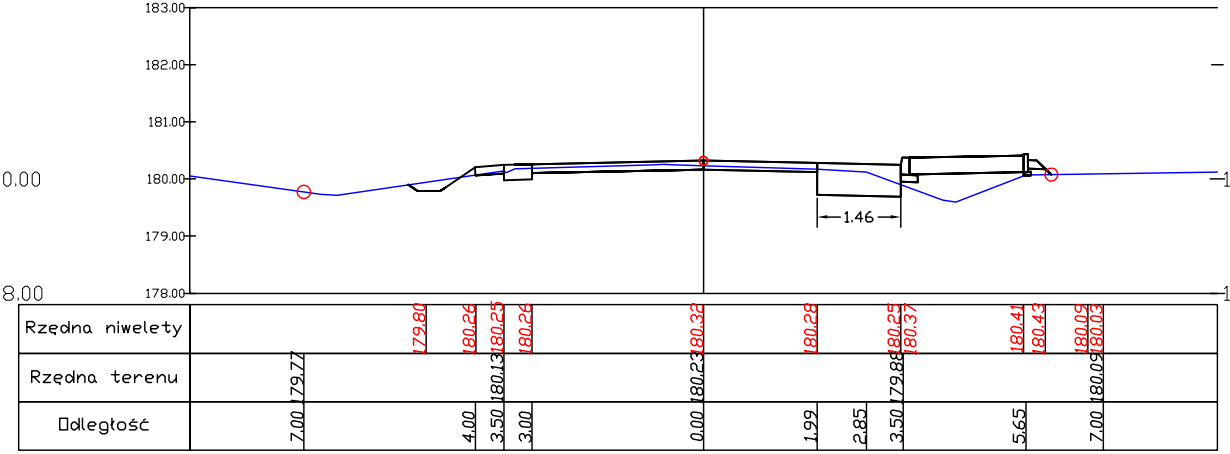
Rzędna niwelety
Rzędna terenu
Odległość
7.00 4.00 3.50 3.00 0.00 1.99 2.85 3.50 5.65 7.00
179.77 180.13 180.23 179.88 180.09
179.80 180.26 180.25 180.26 180.32 180.28 180.25 180.37 180.41 180.42 180.05 180.03
1.46

KM 13+237.03

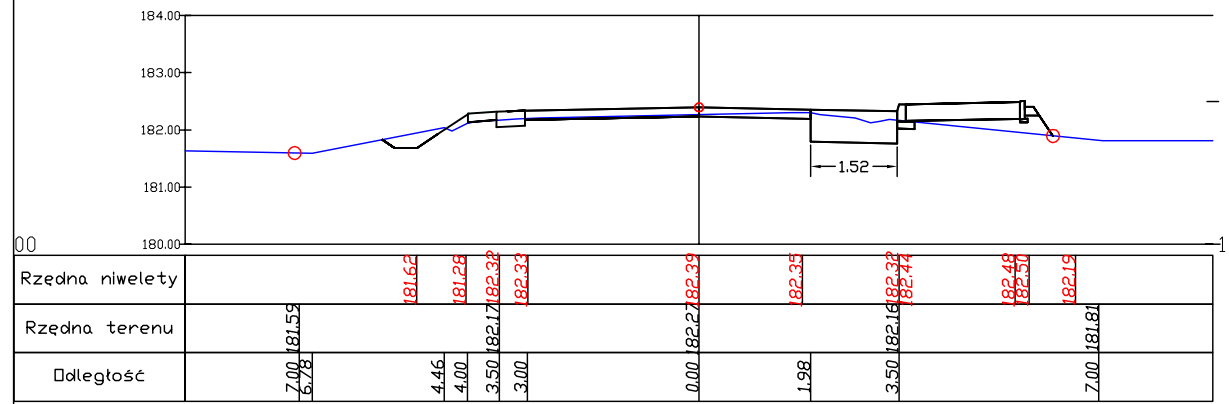
Rzędna niwelety
Rzędna terenu
Odległość
7.00 6.78 4.46 4.00 3.50 3.00 0.00 1.98 3.50 7.00
181.55 182.17 182.27 182.16 181.81
181.62 181.26 182.32 182.33 182.39 182.35 182.32 182.44 182.48 182.50 182.15
1.52

KM 13+300.00

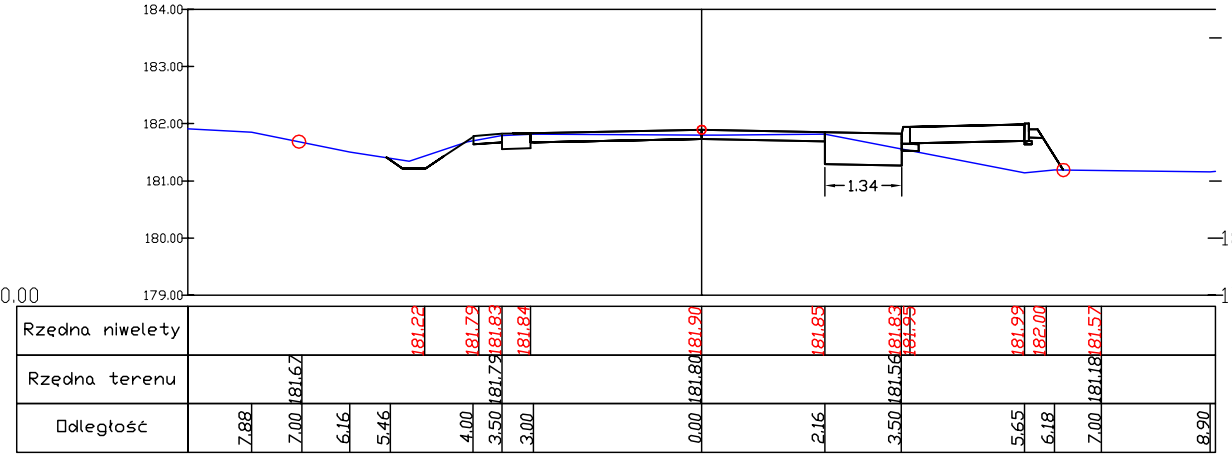
Rzędna niwelety
Rzędna terenu
Odległość
7.88 7.00 6.16 5.46 4.00 3.50 3.00 0.00 2.16 3.50 5.65 6.18 7.00 8.90
181.67 181.75 181.80 181.56 181.18
181.22 181.75 181.85 181.84 181.90 181.85 181.83 181.95 181.95 182.00 181.52
1.34

KM 13+375.00

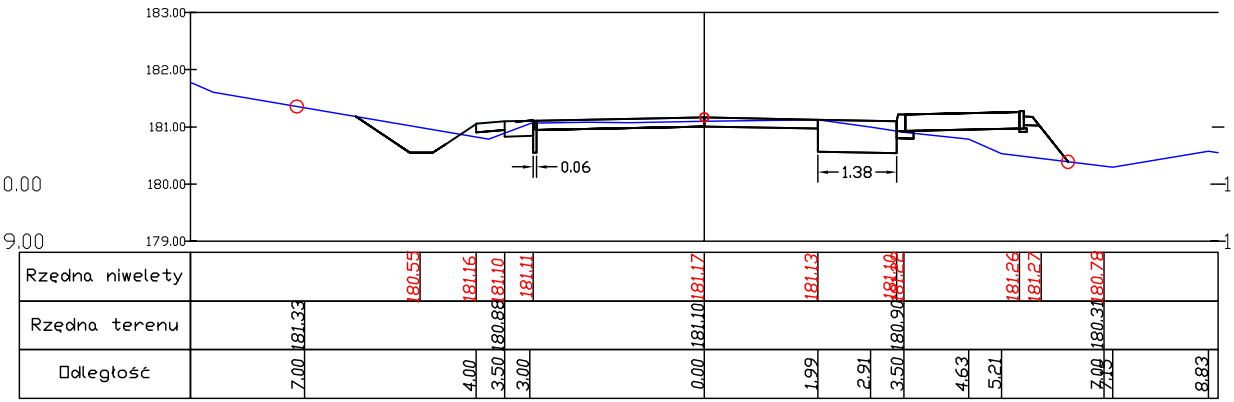
Rzędna niwelety
Rzędna terenu
Odległość
7.00 4.00 3.50 3.00 0.00 1.99 2.91 3.50 4.63 5.21 7.00 7.15 8.83
181.33 180.88 181.10 180.90 180.33
180.55 181.16 181.10 181.11 181.17 181.13 181.18 181.26 181.27 180.76
0.06
1.38

KM 13+450.00

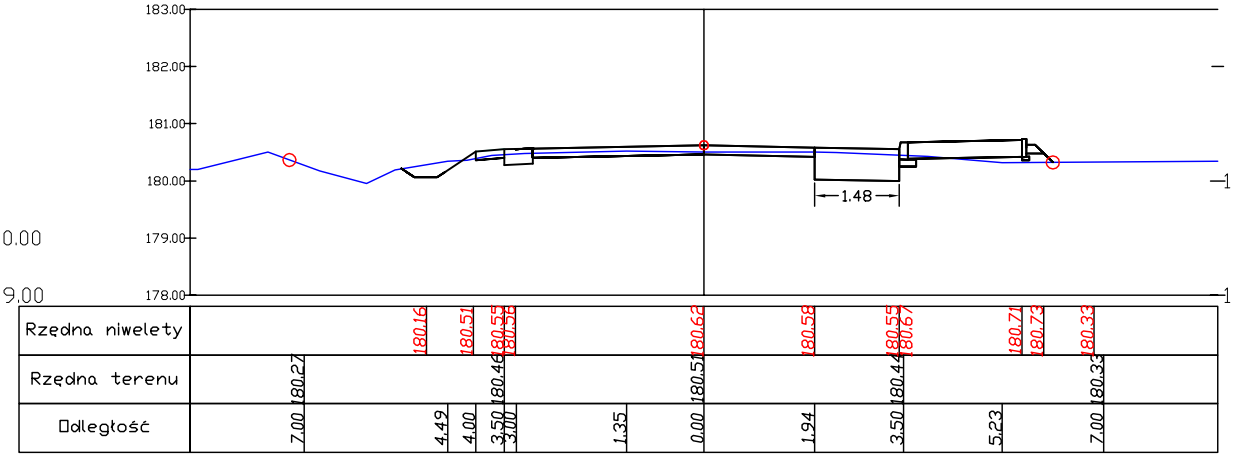
Rzędna niwelety
Rzędna terenu
Odległość
7.00 4.49 4.00 3.50 3.00 1.35 0.00 1.94 3.50 5.23 7.00
180.27 180.46 180.53 180.43 180.32
180.16 180.51 180.55 180.56 180.63 180.58 180.55 180.67 180.71 180.73 180.33
1.48

KM 13+525.00

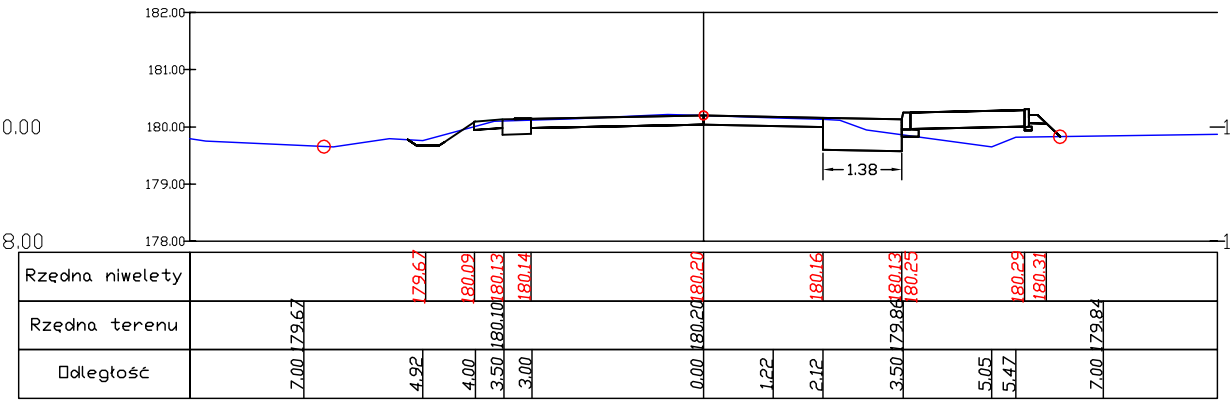
Rzędna niwelety
Rzędna terenu
Odległość
7.00 4.92 4.00 3.50 3.00 0.00 1.22 2.12 3.50 5.05 5.47 7.00
179.67 180.18 180.20 179.86 179.84
179.67 180.09 180.13 180.14 180.26 180.16 180.13 180.25 180.29 180.31
1.38

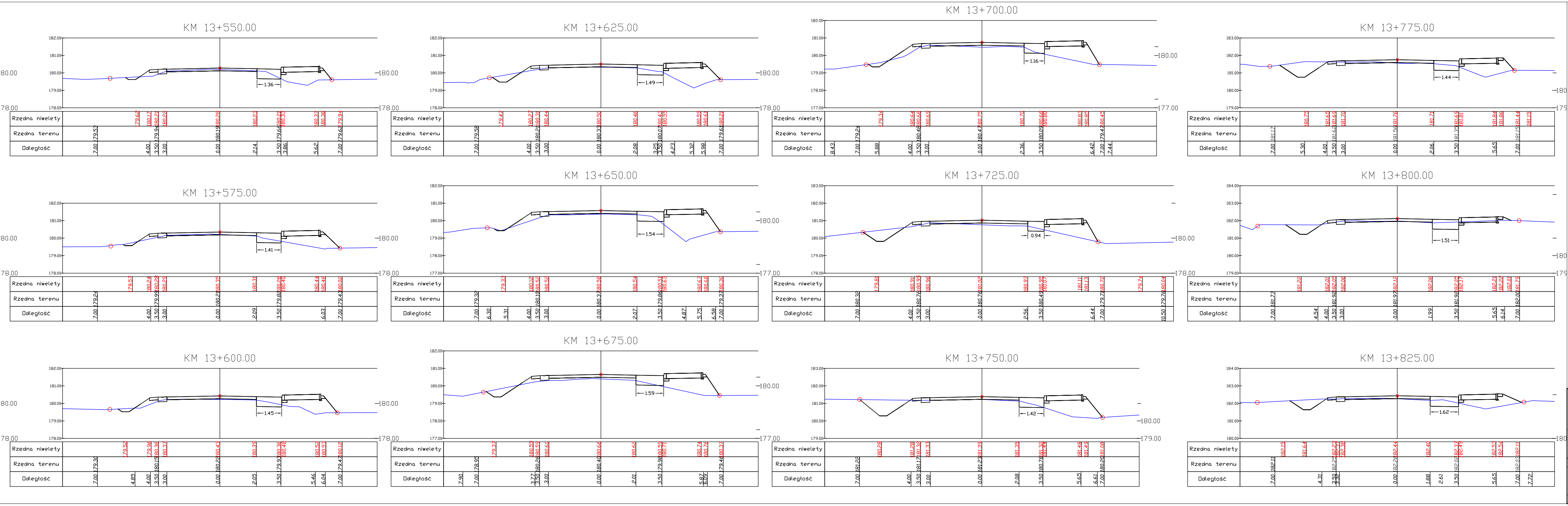
KM 13+550.00
KM 13+575.00
KM 13+600.00
KM 13+625.00
KM 13+650.00
KM 13+675.00
KM 13+700.00
KM 13+725.00
KM 13+750.00
KM 13+775.00
KM 13+800.00
KM 13+825.00
Rzedna niwelety
Rzedna terenu
Odległość
180.00
178.00
177.00
179.00
1.36
1.41
1.45
1.49
1.54
1.59
1.16
0.94
1.42
1.44
1.51
1.62

LEGENDA

○ granica pasa drogowego

km 13+175 ÷ 13+825

ZARZĄDZANIE I DORADZTWO
BUDOWNICTWO LĄDOWE
mgr inż Andrzej Klecha
Mielec, ul. Orzeszkowej 14

tel. (017) 773 50 81
e-mail: aklecha@powiat.mielec.pl

Przedmiot PROJEKT WYKONAWCZY
Przebudowa drogi powiatowej nr 1322K Dabrowa Tarnowska
- Radomyśl Wielki polegająca na remoncie istniejącej
jezdni i chodników oraz budowie ścieżki rowerowej
na odcinku Dąbrowa Tarnowska - Radgoszcz
do granicy powiatu w km 0+230,00 - 14+338,00

Nazwa opracowania. Skala
Przekroje poprzeczne. Skala 1:100

Projektował	Sprawdził	Opracowała
mgr inż. A. Klecha	mgr inż. A. Grądalski	mgr inż. B. Barszcz

Data wykonania; lipiec 2009r

Nr rys.